

1

## ¿Qué ha pasado en las cuencas de los ríos Cauca y San Jorge?



**27 de agosto/2021:** rompimiento del jarillón del río Cauca en Cara de Gato (San Jacinto del Cauca).

**02 de marzo/2022:** desbordamiento del río Cauca en Cara de Gato, tras sobrepasar el jarillón y generar nuevo rompimiento.

**Febrero - Marzo de 2022:**



**Excesos de lluvia** en la cuenca media del río Cauca (sur de Antioquia).



**Altos niveles** en el río Cauca, cercanos a los máximos históricos (2000-2020).

2

## ¿Qué ha pasado recientemente (06 - 07 de abril)?



**Lluvias** en amplios sectores de La Mojana, y de igual manera en el tramo Puerto Valdivia-Nechí, Bajo Nechí, Bajo Magdalena, Bajo Cauca y Alto San Jorge.



**Ascenso** de niveles del río Cauca (tramo Valdivia-Pinillos) y en las cuencas bajas de los ríos Nechí, San Jorge y Magdalena.



### Reporte comunitario



**Inundación** en las comunidades de Sincelejito, Caracolí y Berlín San Matías (Ayapel) por desbordamiento del caño



San Matías, generado por el ingreso de agua del río Cauca a través de Cara de Gato.

**Ascenso de niveles** en los caños Viloría (Cecilia-Ayapel y El Chupo-San Benito Abad) y Rabón (La Plaza-San Benito Abad).

3

## ¿Qué esperamos (07 - 08 de abril)?



**Lluvias** en amplios sectores de la región mojanera, y en el Alto San Jorge, Bajo Nechí, Bajo Magdalena y Bajo Cauca.

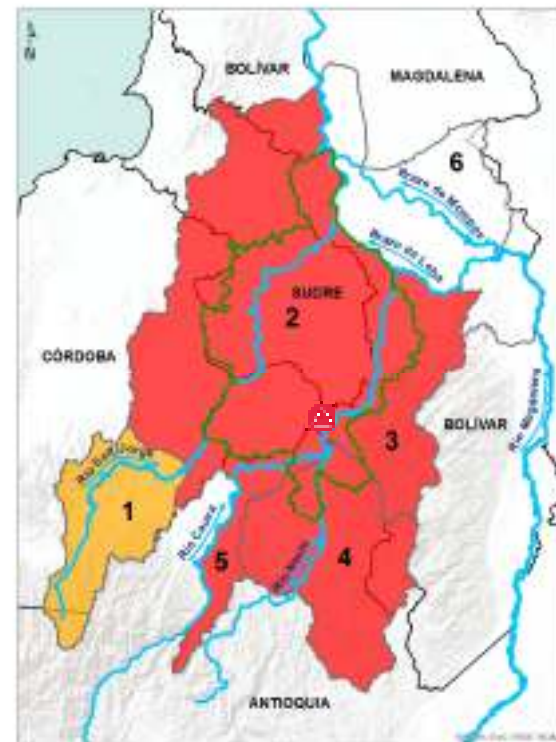


**Persistencia de ascenso** del río Cauca (tramo Valdivia-Pinillos), en el Bajo Nechí y cuenca del río San Jorge.



### Recomendaciones

- Especial atención en puntos históricos de rompimiento del río Cauca entre Nechí y Pinillos, así como en los caños con conexión directa a Cara de Gato (Gil, San Matías y Rabón).
- Estar atentos a la información oficial emitida por los consejos de gestión de riesgo, así como a las alertas emitidas por el CRPA de La Mojana.

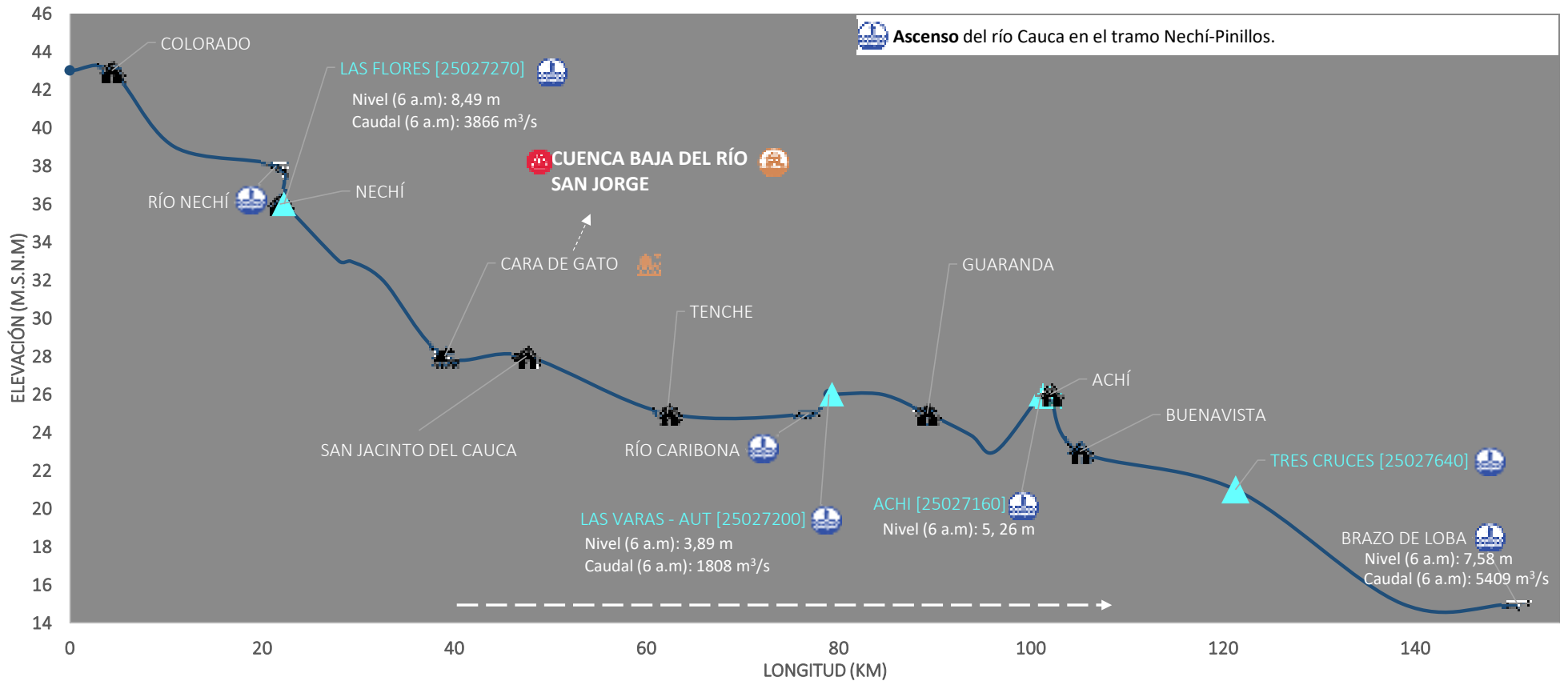


**PARA TOMAR ACCIÓN:** 2) Bajo San Jorge (caños Gil, San Matías, Rabón y Viloría); 3) Cauca entre Nechí y Pinillos; 4) Bajo Nechí; 5) Cauca (Valdivia-Nechí) y (Puntual) Cara de Gato - San Jacinto del Cauca, en el Bajo Cauca



**PARA PREPARARSE:** 3) Alto San Jorge

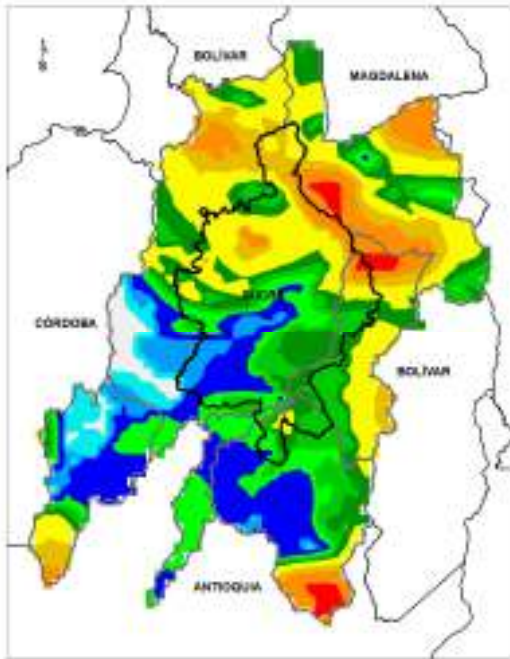
### III. Condiciones hidrológicas actuales en el río Cauca (tramo Nechí-Pinillos)



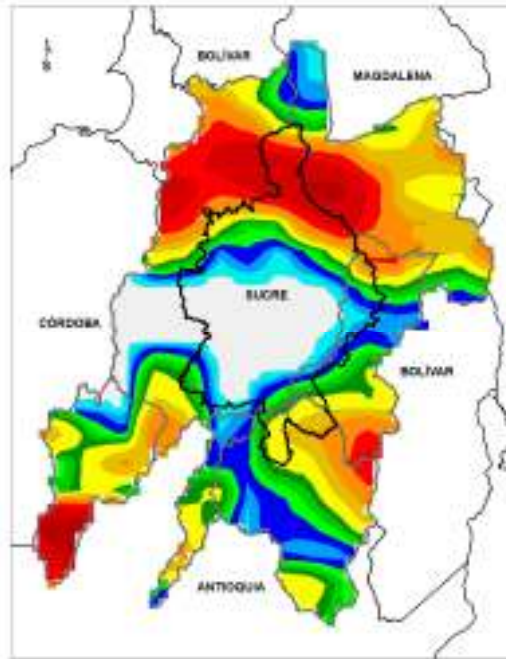
PUNTOS DE INTERÉS RÍO CAUCA (TRAMO NECHÍ-MAGANGUÉ)	ALERTAS HIDROLÓGICAS	CONDICIONES HIDROLÓGICAS	ZONAS DE EMERGENCIA
Estación hidrológica IDEAM Población Rompedero Confluencia	Para tomar acción Para prepararse Para informarse Sin alerta	Niveles en ascenso Niveles en descenso Niveles estables Tránsito de creciente	Inundación por desbordamiento Inundación por rompimiento margen derecha Inundación por rompimiento margen izquierda (Mojana)

#### IV. Pronóstico meteorológico para La Mojana con atención en la zona del Bajo Cauca

##### PRONÓSTICO PARA EL 07 DE ABRIL Y 08 DE ABRIL



ACUMULADO DEL 07 AL 08 DE ABRIL



ACUMULADO DEL 08 AL 09 DE ABRIL



- **Noche del 07 de abril y madrugada del 08 de abril:** posibilidad de lluvias en amplios sectores de La Mojana; y en el Alto San Jorge, Bajo Magdalena, Bajo Nechí y Bajo Cauca.
- **Mañana del 08 de abril:** nublado, con posibilidad de lluvias aisladas a primeras horas de la mañana.
- **Tarde del 08 de abril:** parcialmente nublado, sin lluvias.
- **Noche del 08 de abril y madrugada del 09 de abril:** lluvias en amplios sectores de La Mojana; y en las cuencas del Alto San Jorge, Bajo Cauca, Bajo Magdalena y Bajo Nechí.

**Equipo de trabajo Centro regional de Pronóstico  
y Alertas Tempranas de LA MOJANA**

Elaborado por:  
**OLGA LUCÍA PULIDO MÉNDEZ**, Hidróloga  
**RAFAEL ELÍAS MUNDARAY MAGO**, Meteorólogo

[www.corpomojana.gov.co](http://www.corpomojana.gov.co)

**Correo Electrónico:**  
[corpomojana@corpomojana.gov.co](mailto:corpomojana@corpomojana.gov.co)  
Cra. 21 # 21 A – 44 San Marcos - Sucre  
Teléfono: (+575) 295 5347

**YOLANDA GONZALEZ HERNÁNDEZ**,  
Directora General IDEAM.  
**MARTHA CECILIA CADENA**,  
Jefe Oficina del Servicio de Pronósticos y Alertas  
[www.ideam.gov.co](http://www.ideam.gov.co)

**Correos electrónicos:**  
[servicio@ideam.gov.co](mailto:servicio@ideam.gov.co),  
[alertas@ideam.gov.co](mailto:alertas@ideam.gov.co)

Calle 25 d # 96b - 70, piso 3. Bogotá, D.C.  
Teléfono: 307 5625 ext. 1334 - 1336.

**LILIANA QUIROZ**, Directora General de la Corporación para el Desarrollo Sostenible de La Mojana y el San Jorge-CORPOMOJANA.

**RAQUEL GARAVITO**, Gerente del Fondo Adaptación

**JIMENA PUYANA**, Gerente Nacional de Desarrollo Sostenible del PNUD



En alianza con:

